標準地価格データ（県内4地区）

※地点数の増減等の理由により、大きく値が変化することがあります。

	2013 H25	2014 H26	2015 H27	2016 H28	2017 H29	2018 H30	2019 R1	2020 R2	2021 R3	2022 R4
伊豆半島	24.9	23.9	23.4	22.7	20.4	20.3	20.0	19.7	19.5	19.3
地点数	194	193	193	193	193	193	196	196	192	192
県東部	27.9	27.6	27.2	26.6	26.2	25.6	25.2	24.7	24.6	24.5
地点数	1136	1133	1136	1140	1142	1140	1138	1138	1142	1142
県中部	29.4	28.8	28.1	27.9	27.8	27.7	27.8	28.3	28.4	29.0
地点数	1407	1406	1406	1406	1406	1405	1371	1332	1321	1310
県西部	22.3	22.4	22.2	22.3	22.3	22.5	22.7	22.5	22.3	22.4
地点数	1571	1574	1586	1575	1595	1633	1643	1651	1662	1661

（万円／坪）

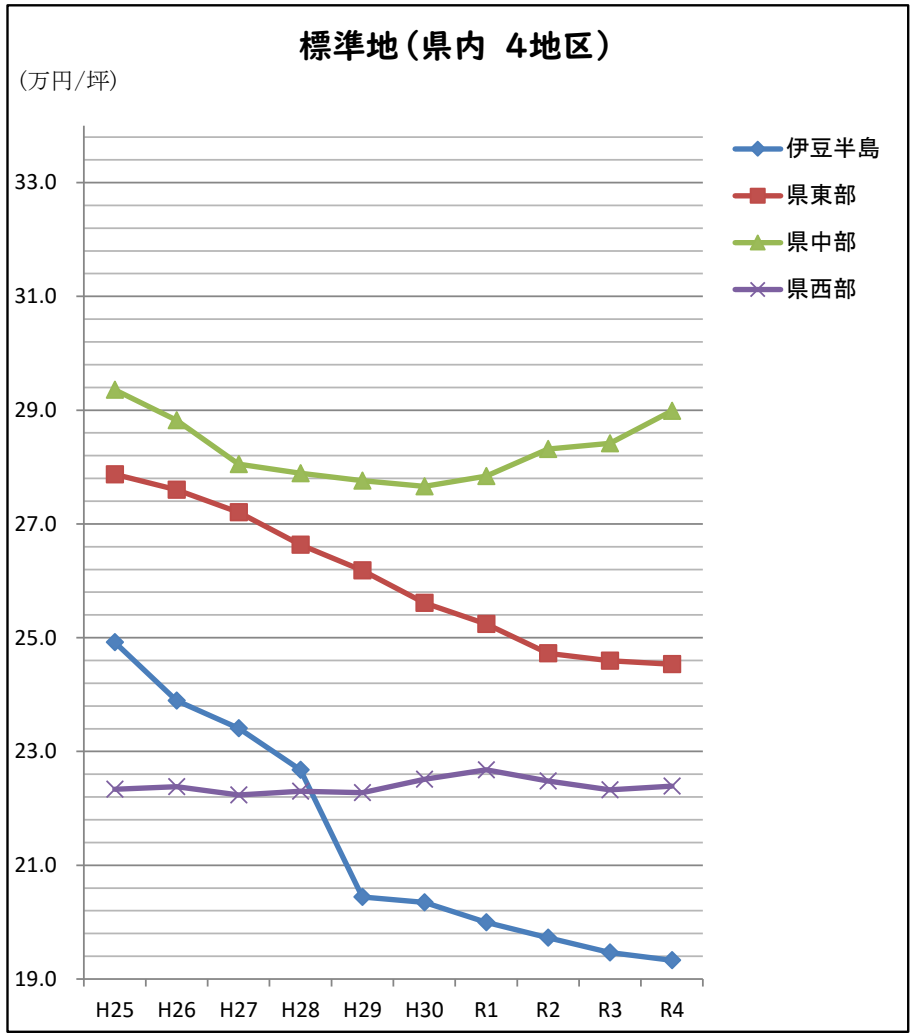

標準地価格データ（伊豆半島）

※地点数の増減等の理由により、大きく値が変化することがあります。

	2013 H25	2014 H26	2015 H27	2016 H28	2017 H29	2018 H30	2019 R1	2020 R2	2021 R3	2022 R4
下田市	29.1	29.1	29.1	28.4	14.6	14.6	14.2	13.8	13.4	12.8
地点数	25	25	25	25	25	25	25	25	25	25
伊東市	17.9	17.2	16.8	15.4	15.2	15.0	14.6	14.2	13.9	13.7
地点数	91	90	90	90	90	90	89	89	89	89
熱海市	33.7	31.7	30.7	30.8	30.9	30.9	30.9	30.8	29.6	29.7
地点数	67	67	67	67	67	67	67	67	67	67

（万円／坪）

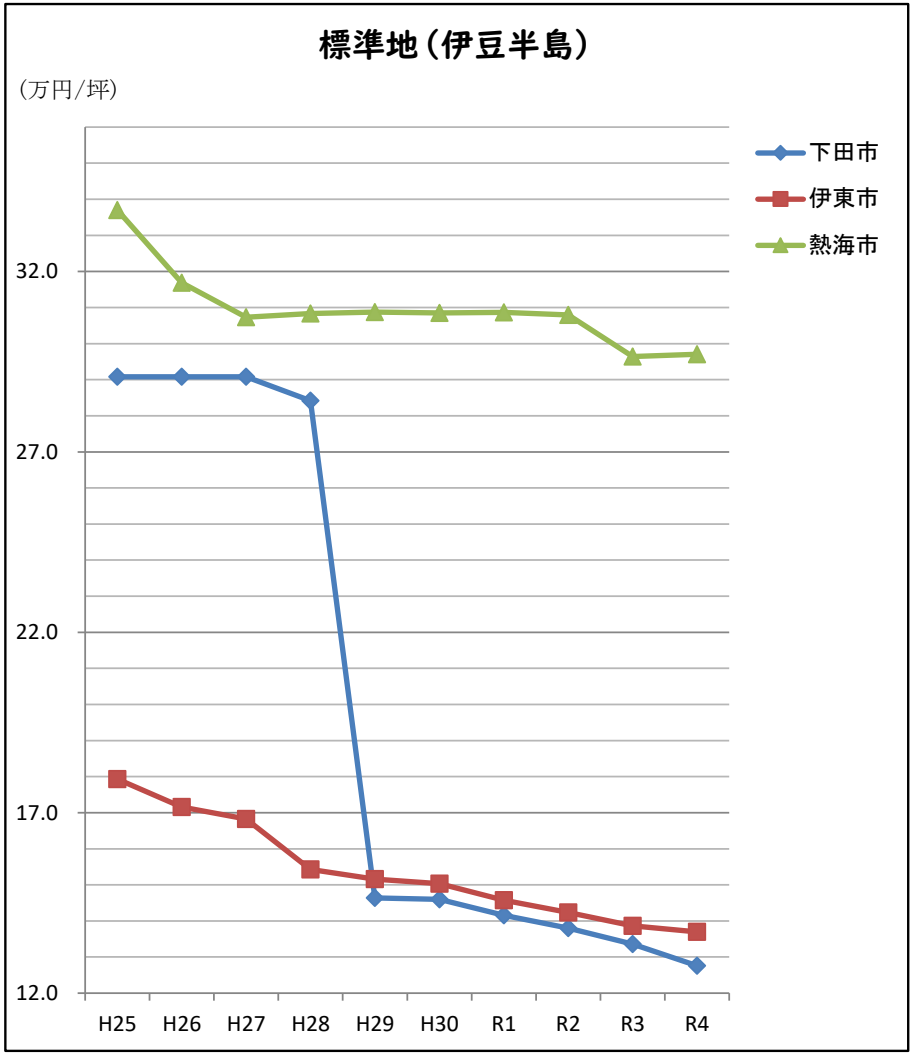

標準地価格データ（県東部）

※地点数の増減等の理由により、大きく値が変化することがあります。

	2013 H25	2014 H26	2015 H27	2016 H28	2017 H29	2018 H30	2019 R1	2020 R2	2021 R3	2022 R4
三島市	39.5	39.7	39.8	39.7	39.6	39.5	39.7	39.5	39.6	39.6
地点数	132	133	133	133	134	134	133	133	133	133
長泉町	42.0	42.2	42.2	42.2	42.2	42.3	42.1	41.5	41.3	43.7
地点数	40	40	40	40	40	40	40	40	40	40
清水町	37.9	37.8	37.8	37.6	37.4	37.0	36.8	35.7	35.2	34.4
地点数	37	37	37	37	37	37	37	37	37	37
函南町	27.3	27.8	27.8	27.8	27.7	27.5	27.3	27.1	26.9	26.8
地点数	26	26	26	26	26	26	26	26	26	26
伊豆の国市	24.9	24.6	24.2	23.9	23.7	23.1	22.6	22.2	21.8	21.4
地点数	51	51	51	51	51	51	51	51	51	51
伊豆市	13.8	13.5	12.9	12.7	12.7	12.5	12.2	12.0	11.6	11.2
地点数	33	33	33	33	33	33	33	33	35	35
沼津市	33.3	32.3	31.5	30.2	29.2	27.8	27.1	26.1	26.1	26.0
地点数	295	295	295	295	295	293	293	293	294	294
御殿場市	26.0	26.0	25.7	25.2	24.7	24.4	23.8	23.5	23.4	23.4
地点数	111	111	111	111	112	112	112	112	112	112
裾野市	28.8	28.8	28.5	28.4	27.9	27.5	26.9	25.9	25.6	25.4
地点数	49	49	52	52	52	52	52	52	53	53
小山町	13.0	12.9	12.7	12.2	11.7	11.4	11.3	11.0	10.9	10.7
地点数	48	48	48	48	48	48	48	48	48	48
富士市	22.5	22.2	21.7	21.2	20.8	20.8	20.4	20.1	20.0	20.2
地点数	178	178	178	178	178	172	177	177	177	171
富士宮市	16.2	16.0	15.9	15.7	15.5	15.1	14.8	14.4	14.2	14.0
地点数	133	129	129	133	133	133	133	136	136	136

（万円／坪）

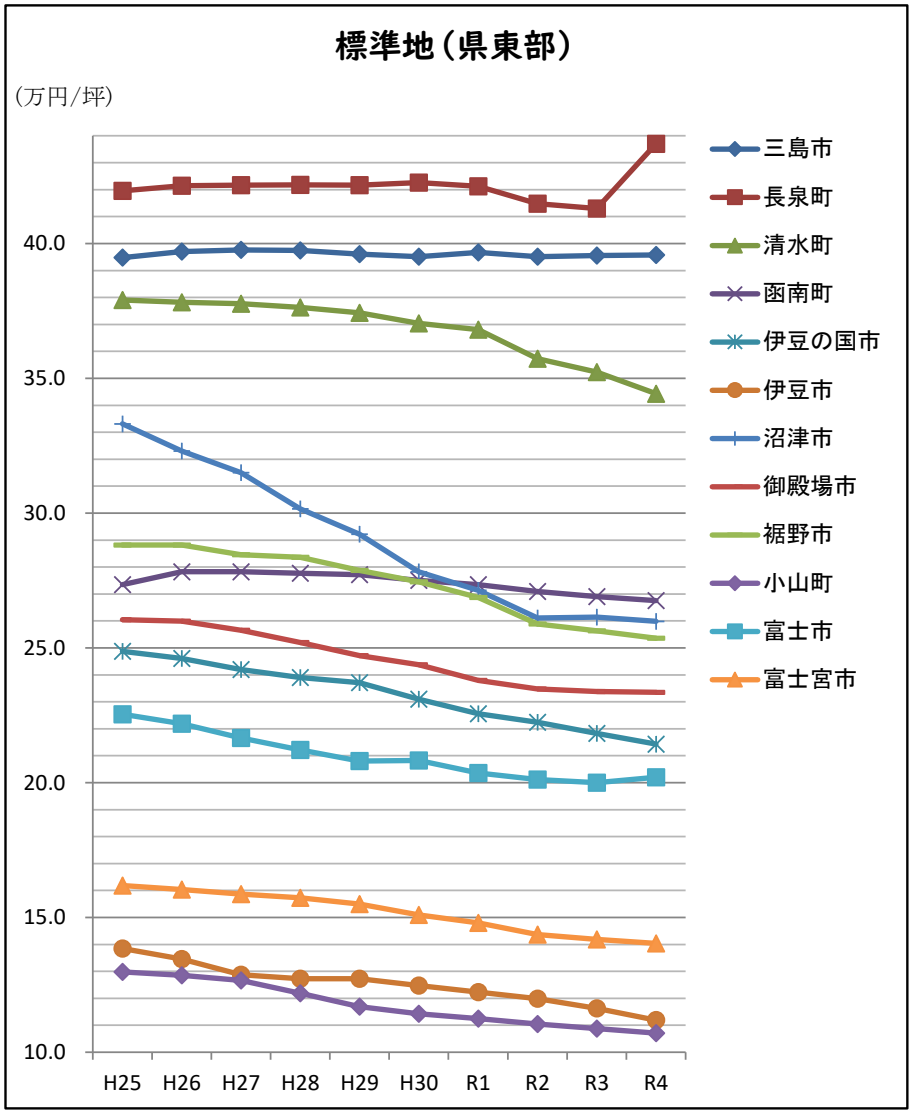

標準地価格データ（県中部）

※地点数の増減等の理由により、大きく値が変化することがあります。

	2013 H25	2014 H26	2015 H27	2016 H28	2017 H29	2018 H30	2019 R1	2020 R2	2021 R3	2022 R4
静岡市清水区	32.0	31.1	30.4	30.3	30.3	30.3	30.7	30.1	29.8	29.7
地点数	307	307	307	307	307	307	297	310	310	306
静岡市葵区	54.0	54.0	53.2	53.6	54.0	54.3	54.3	54.3	54.5	56.9
地点数	235	235	235	235	235	235	231	231	231	231
静岡市駿河区	43.3	42.8	40.4	40.6	40.6	40.8	40.8	41.2	41.7	42.6
地点数	146	145	145	145	145	144	144	144	144	143
焼津市	17.8	16.8	15.9	15.2	14.5	14.2	13.9	14.1	14.2	15.1
地点数	309	309	309	309	309	309	279	244	234	202
藤枝市	18.6	18.3	18.3	18.2	18.1	17.8	17.8	17.6	17.4	19.1
地点数	159	159	159	159	159	159	159	159	158	138
牧之原市	12.4	11.7	11.1	10.5	10.3	10.0	9.9	9.7	9.3	9.0
地点数	25	25	25	25	25	25	25	25	25	25
島田市	17.2	17.1	17.0	16.6	16.4	16.1	16.2	16.1	16.0	15.7
地点数	201	201	201	201	201	201	201	201	201	201

（万円／坪）

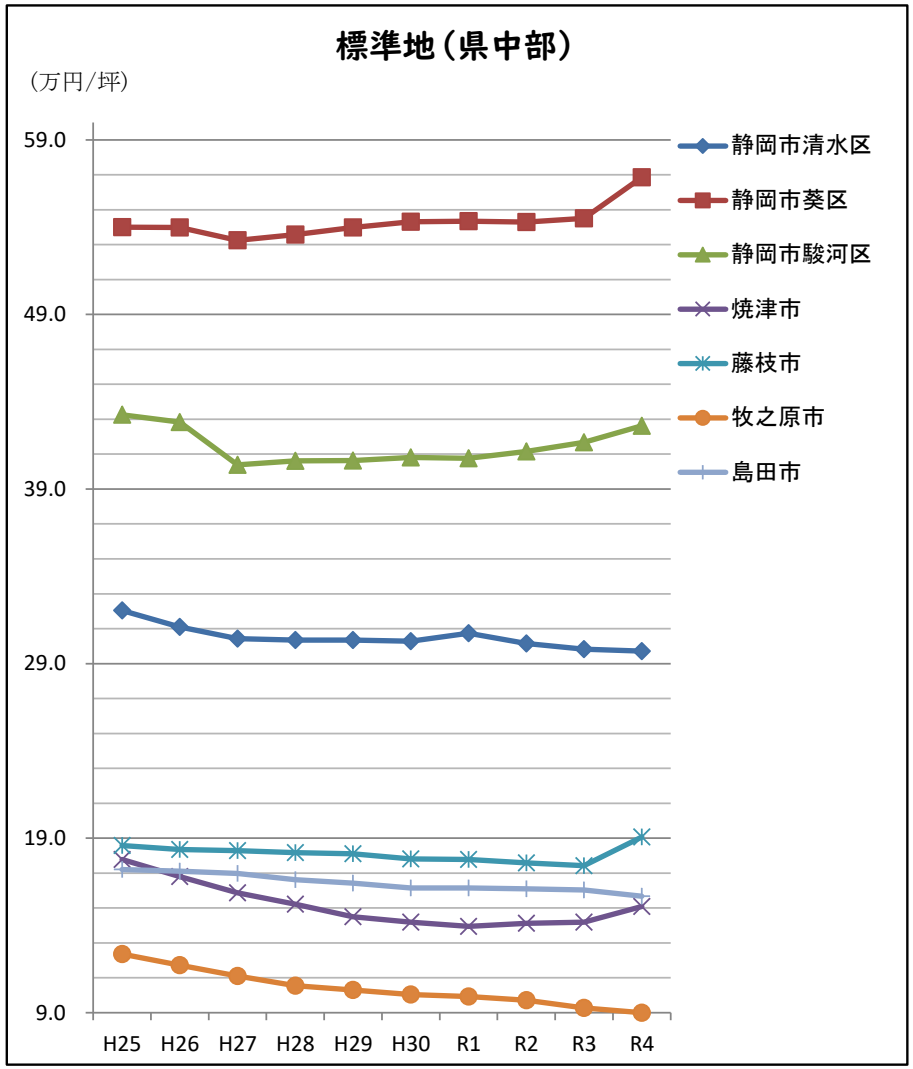

標準地価格データ（県西部）

※地点数の増減等の理由により、大きく値が変化することがあります。

	2013 H25	2014 H26	2015 H27	2016 H28	2017 H29	2018 H30	2019 R1	2020 R2	2021 R3	2022 R4
掛川市	11.3	11.3	11.2	11.1	11.1	11.1	11.1	11.0	11.0	10.9
地点数	203	203	204	205	205	205	205	205	205	205
袋井市	14.2	14.1	14.1	14.3	14.3	14.1	14.1	14.0	14.0	13.8
地点数	228	229	229	221	235	233	235	234	232	228
森町	10.2	10.2	9.6	9.3	9.4	9.3	9.1	8.6	8.4	8.2
地点数	36	36	36	36	36	36	36	38	38	38
磐田市	14.2	14.2	14.2	14.2	14.2	14.3	14.4	14.3	14.4	14.5
地点数	228	228	231	231	231	232	233	233	235	236
菊川市	11.9	11.9	11.1	11.1	10.9	10.8	10.7	10.7	9.7	9.7
地点数	55	55	62	62	67	67	67	67	75	75
御前崎市	7.0	6.8	6.6	6.5	6.5	6.5	6.4	6.4	6.4	6.3
地点数	39	39	39	39	39	39	39	39	39	39
浜松市中区	47.7	48.2	48.5	48.8	49.4	49.4	50.1	50.0	49.5	50.0
地点数	340	340	340	340	340	352	356	355	358	358
浜松市東区	24.4	24.4	24.4	24.4	24.5	24.6	24.6	24.7	24.6	24.5
地点数	120	120	121	121	122	131	130	132	132	134
浜松市西区	18.3	18.3	18.3	18.3	18.3	19.5	19.7	19.7	19.5	19.5
地点数	93	93	93	93	93	104	108	108	108	108
浜松市南区	18.7	17.9	16.9	16.4	16.0	15.8	15.8	15.5	15.4	15.5
地点数	100	100	100	100	100	101	101	100	100	100
浜松市北区	15.7	15.3	15.1	14.5	14.3	14.2	14.0	14.0	14.1	14.0
地点数	53	54	54	52	52	55	55	55	55	55
浜松市浜北区	18.5	19.7	19.4	19.2	19.1	19.1	18.8	18.4	18.4	18.4
地点数	55	56	56	54	54	57	57	57	57	57
浜松市天竜区	13.2	13.2	12.4	11.8	11.4	10.8	10.2	9.2	9.0	8.5
地点数	5	5	5	5	5	5	5	5	5	5
湖西市	18.4	18.4	18.3	17.9	18.0	18.1	17.8	17.7	17.6	17.1
地点数	23	23	23	23	23	23	23	23	23	23
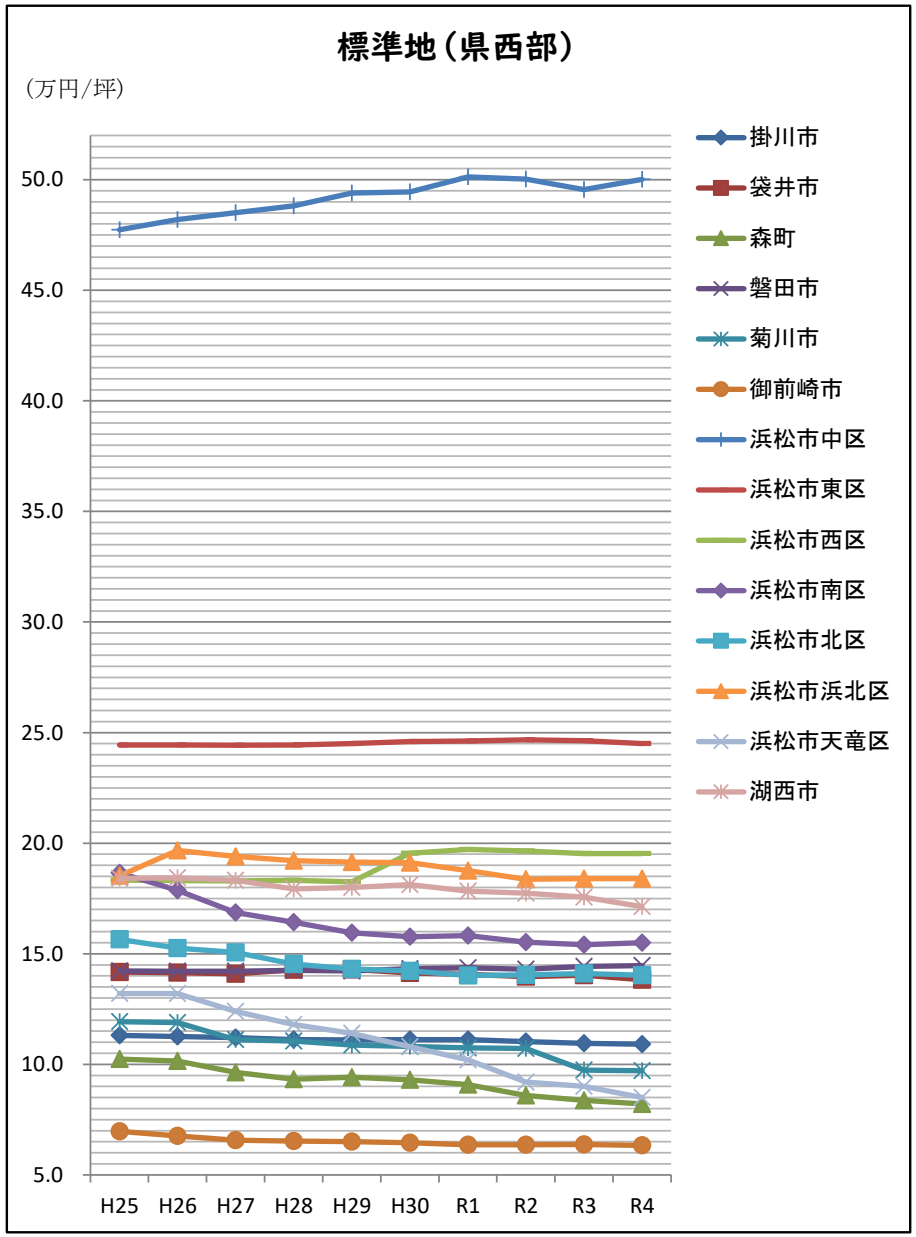
（万円／坪）